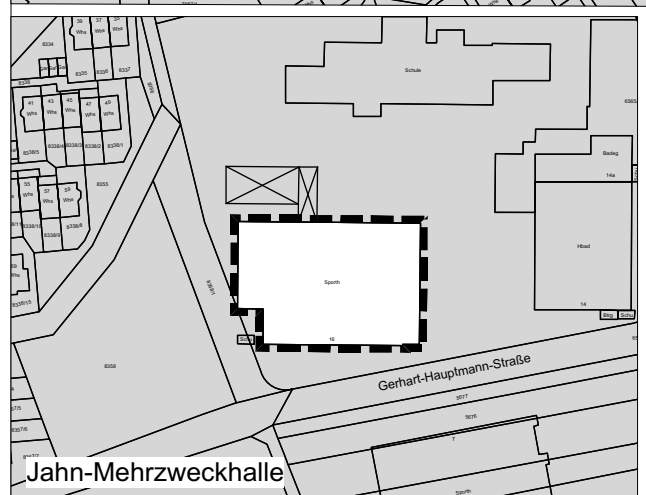
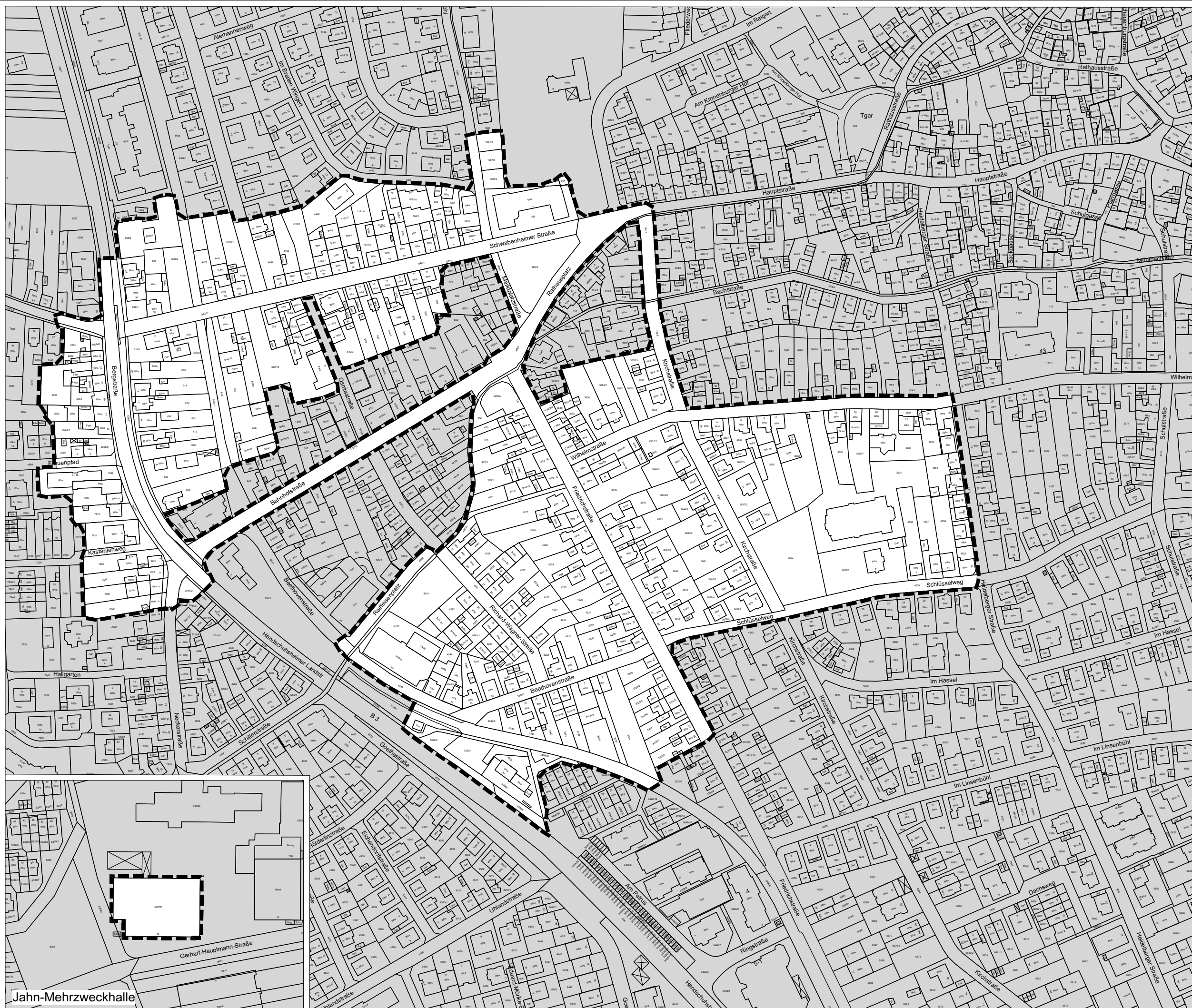





geplantes Städte-  
bauliches Erneuer-  
ungsgebiet "Ortsmitte II"

Lageplan zur Abgrenzung des  
Gebiets für die Vorbereitenden  
Untersuchungen Stufe II nach  
§141 BauGB



 Abgrenzung Untersuchungsgebiet  
Gesamtfläche: 139 321 m<sup>2</sup>

0 10 25 50 100

M 1:2500  
Stuttgart  
28.06.2019

Elleser / Konzi

